



BANQUE COMMUNE D'ÉPREUVES

Conception : E.S.C.P. – EUROPE

Code épreuve : 266

OPTION SCIENTIFIQUE

HISTOIRE, GEOGRAPHIE ET GEOPOLITIQUE DU MONDE CONTEMPORAIN

Jeudi 3 mai 2012, de 8 h. à 12 h.

Les zones d'intégration régionale : étape ou alternative au processus de mondialisation ?

***CARTE** : En utilisant vos connaissances et si nécessaire les documents ci-joints, construisez une carte appuyant et illustrant vos propos. La légende ne devra pas faire plus d'une page. Il est rappelé que la carte est obligatoire. Elle doit également comporter un titre.*

N.B. :

Tout verbiage doit être évité et il est expressément recommandé de ne pas dépasser huit pages.

Il sera tenu compte des qualités de plan et d'exposition, ainsi que de la correction de la langue.

Il est rappelé que la carte réponse est à remplir (en collant l'étiquette code barre supplémentaire)

Les documents d'accompagnement ci-joints sont essentiellement là pour aider le candidat dans sa réflexion sur le sujet posé et sa représentation cartographique.

Il n'est fait usage d'aucun autre document ; utilisation de toute calculatrice et de tout matériel électronique est interdite.

Sommaire

-Document 1 : Repères chronologiques

(source : compilations diverses)

-Document 2 : Les cinq niveaux d'intégration économique et régionale identifiés en 1961 par l'économiste Bela Balassa

-Document 3 : Nombre d'accords régionaux effectifs en 2007

(source : OMC)

-Document 4 : Les principales zones d'intégration régionale en Amérique latine en 2011

(source : revue *CARTO*, juillet-août 2011, p. 45)



Document 1

Quelques repères chronologiques :

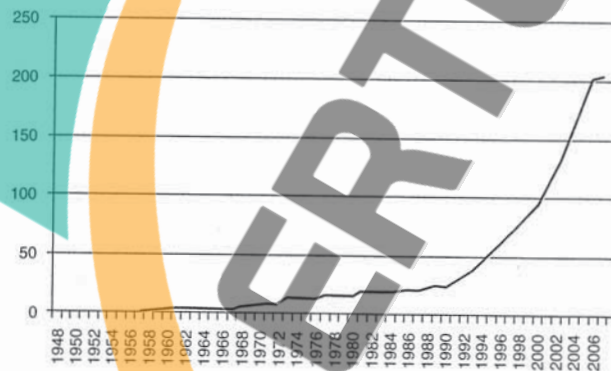
- 29 janvier 1949 : création du COMECON (ou CAEM),
- 18 avril 1951 : adoption du traité de la CECA à l'initiative de Robert Schumann et de Jean Monnet,
- 25 mars 1957 : signature du Traité de Rome,
- 8 août 1967 : création de l'Association des nations du Sud-est asiatique (*Association of Southeast Asian Nations*, ou ASEAN),
- 26 mai 1969 : signature du Pacte andin portant création de la Communauté andine des nations,
- septembre 1981 : création du Conseil de coopération du Golfe,
- 1^{er} juillet 1987 : entrée en vigueur de l'Acte unique européen,
- 1989 : création de la Coopération économique Asie-Pacifique (*Asia Pacific Economic Cooperation* ou APEC),
- 26 mars 1991 : signature du Traité d'Asunción instaurant le Marché commun du Sud (ou MERCOSUR),
- 8 décembre 1991 : Traité de Minsk instaurant la Communauté des Etats Indépendants (CEI),
- 25 juin 1992 : Instauration de la Zone de coopération économique de la Mer Noire (ZCEMN),
- 12 août 1992 : instauration de la Communauté de développement de l'Afrique australe (*Southern African Development Community*, ou SADC),
- 1^{er} novembre 1993 : entrée en vigueur de l'Union européenne (UE),
- 1^{er} janvier 1994 : entrée en vigueur de l'Accord de libre-échange nord-américain (ALENA, ou *North American Free Trade Agreement* abrégé en *NAFTA*),
- 1997 : création de l'ASEAN + 3 (Chine, Japon et Corée du Sud),
- 29 juin 1999 : déclaration commune Union européenne / MERCOSUR,
- 9 septembre 1999 : Traité de Syrte portant création de l'Union africaine, sur les cendres de l'OUA (1963),
- 23 juin 2000 : signature des Accords de Cotonou entre l'UE et les 79 Etats ACP,
- 1^{er} janvier 2002 : l'euro devient la monnaie commune de 12 pays de l'UE,
- 1^{er} mai 2004 : élargissement de l'UE à 25 pays membres,
- 28 avril 2011 : signature à Lima de l'Accord du Pacifique,
- février 2012 : nombre d'Accords Commerciaux Régionaux notifiés à l'OMC : 217.

-Document 2 : Les cinq niveaux d'intégration économique et régionale identifiés en 1961 par l'économiste Bela Balassa (*The theory of economic integration*)

- La zone de libre-échange
- L'union douanière
- Le marché commun
- L'union économique
- L'union économique et monétaire

-Document 3 : Nombre d'accords régionaux effectifs en 2007
(source : OMC)

Graphique : Nombre d'accords régionaux effectifs en 2007
(par date d'entrée en vigueur)

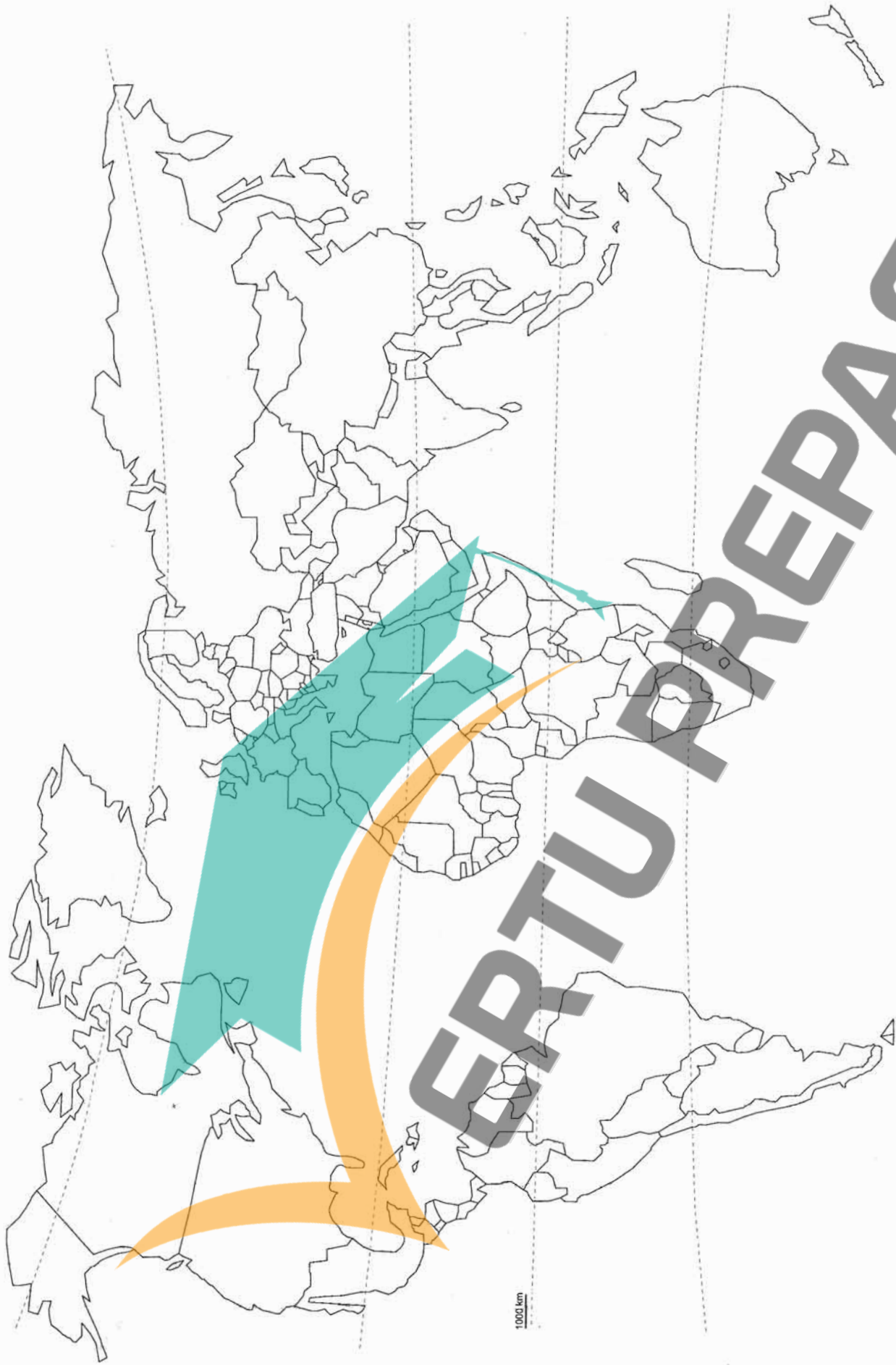


Source : OMC, http://www.wto.org/french/tratop_f/region_f/reglac_f.htm

CARTE RÉPONSE À RENDRE AVEC LA COPIE



TITRE (obligatoire)



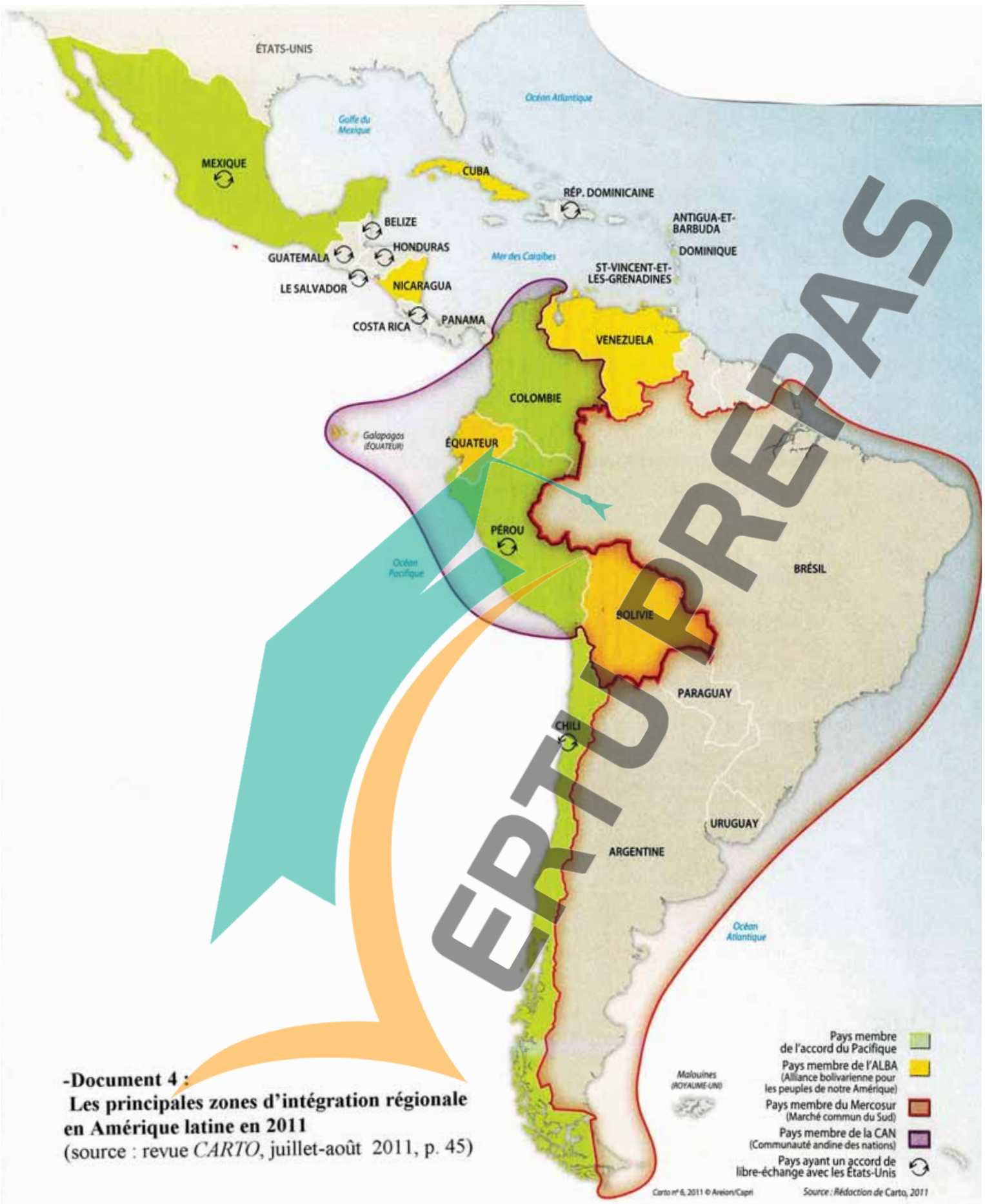
Légende :



ERTU PREPAS

*Coller ci-dessous l'étiquette code barre
correspondant à l'épreuve*





-Document 4 :
Les principales zones d'intégration régionale
en Amérique latine en 2011
 (source : revue *CARTO*, juillet-août 2011, p. 45)

- Pays membre de l'accord du Pacifique
- Pays membre de l'ALBA (Alliance bolivarienne pour les peuples de notre Amérique)
- Pays membre du Mercosur (Marché commun du Sud)
- Pays membre de la CAN (Communauté andine des nations)
- Pays ayant un accord de libre-échange avec les États-Unis

Carto n° 6, 2011 © Aréion/Capri Source : Rédaction de Carto, 2011

